



(ท.ด. ๓)

ประกาศสำนักงานที่ดินจังหวัดสุราษฎร์ธานี สาขาเกาะสมุย ส่วนแยกเกาะพะงัน  
แจกโฉนดที่ดิน

หนังสือสำคัญที่จะแจกคือ	โฉนดที่ดิน	
( ๑ ) ที่ดินหมู่ที่ 4	ตำบล บ้านใต้	อำเภอ เกาะพะงัน
( ๒ ) ที่ดินหมู่ที่	ตำบล	อำเภอ
( ๓ ) ที่ดินหมู่ที่	ตำบล	อำเภอ
( ๔ ) ที่ดินหมู่ที่	ตำบล	อำเภอ
( ๕ ) ที่ดินหมู่ที่	ตำบล	อำเภอ

จังหวัด สุราษฎร์ธานี

ด้วยพนักงานเจ้าหน้าที่ได้ทำการรังวัดที่ดินเพื่อออกเรื่อง โฉนดที่ดิน  
ในท้องที่ตำบล อำเภอที่กล่าวข้างต้นเสร็จแล้ว จึงขอประกาศให้ทราบทั่วกัน ถ้าผู้ใดจะคัดค้านประการใดให้ยื่นคำคัดค้านต่อ  
พนักงานเจ้าหน้าที่ภายใน 30 วัน นับแต่วันประกาศนี้เป็นต้นไป

ประกาศ ณ วันที่ 15 เดือน พฤษภาคม พ.ศ. 2569

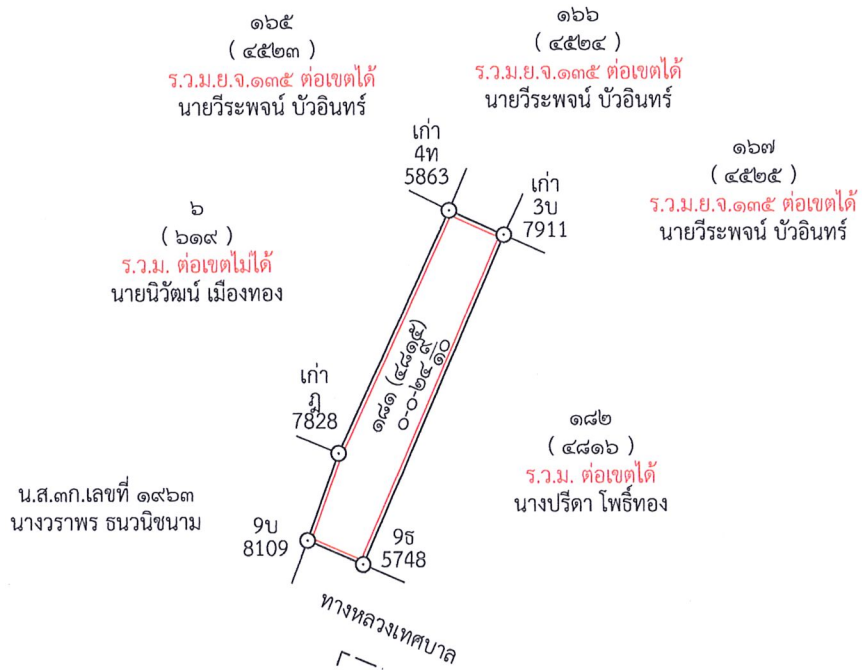
ลงชื่อ


( นายนิวัต พรศุภมาศ )  
เจ้าพนักงานที่ดินหัวหน้าส่วนแยกเกาะพะงัน  
ประทับตราประจำตำแหน่ง

รายละเอียดแปลงที่ดินที่ขออนุญาตโฉนดที่ดินปรากฏตามรูปแผนที่แนบท้ายประกาศฯ นี้

ราย นางปรีดา โพธิ์ทอง ตามหลักฐานเดิมคือหนังสือรับรองการทำประโยชน์ (น.ส.3 ก.) เลขที่ 1995  
ตำบลบ้านใต้ อำเภอเกาะพะงัน จังหวัดสุราษฎร์ธานี เนื้อที่ 0-1-0 ไร่ ผลการรังวัดได้เนื้อที่ 0-1-00.2 ไร่  
ได้เนื้อที่มากกว่าเดิม 0-0-0.002 ไร่ คิดเป็นเปอร์เซ็นต์แล้วมากกว่าเดิม 0.20%  
ทำการรังวัดออกเป็นโฉนดที่ดินเป็น 2 แปลง แปลงที่ดินนี้คือ แปลงที่ 1 เลขที่ดิน 181 หน้าสำรวจ 4815  
เนื้อที่ 0-0-24.9 ไร่

ประเภทการรังวัด.....ออกโฉนดที่ดิน..... ผู้ขอ.....นางปรีดา โพธิ์ทอง.....  
 ตำแหน่งที่ดิน ระบุว่า.....4928.11.1470-1..... เลขที่ดิน.....๑๘๑.....  
 ตำบล.....บ้านใต้.....อำเภอ.....เกาะพะงัน.....จังหวัด.....สุราษฎร์ธานี.....





# ระวางแผนที่ภาพถ่ายทางอากาศ

## 4928 || 1470

ประเภทการรังวัด.....ออกโฉนดที่ดิน.....ผู้ขอ.....นางปรีดา โพธิ์ทอง.....

ตำแหน่งที่ดินระวาง...4928 || 1470 - 1...(๑ : ๒๐๐๐)...เลขที่ดิน...๑๘๑ - ๑๘๒.....

ตำบล.....บ้านใต้.....อำเภอ.....เกาะพะงัน.....จังหวัด.....สุราษฎร์ธานี.....

รูปแผนที่มาตราส่วน.....๑ : ๑๐๐๐.....


รูปแผนที่แนบท้ายประกาศออกโฉนดที่ดิน

614600



107180

รูปแผนที่จาก Google Map Sattellite



1:1,000

นางอริยา โตจันทร์  
(นายช่างรังวัดชำนาญงาน)